

339778



Dirección Ejecutiva Nacional Plan Trifinio Guatemala



Guatemala, 07 de diciembre de 2022
Oficio No. 177-DENGUA-2022


Licenciado

Erasto René López Urizar

Administrador Financiero

Ministerio de Agricultura, Ganadería y Alimentación

Su despacho




Estimado Licenciado López:

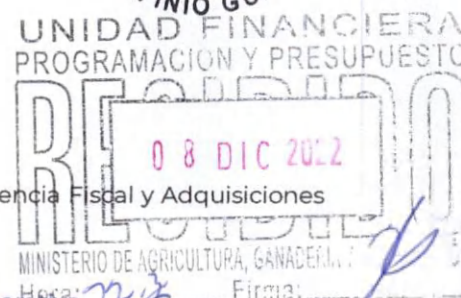
Es un placer saludarlo y desearle que sus actividades sean llenas de éxito. Además, aprovecho la oportunidad para agradecer todo el apoyo brindado por su despacho a la Dirección Ejecutiva Nacional del Plan Trifinio de Guatemala.

El motivo de la presente es para hacer entrega del informe de ejecución física y financiera del mes de noviembre del año 2022, del Plan Trifinio Guatemala, con la finalidad de dar cumplimiento al inciso e), Artículo 17 Ter del Decreto 13-2013; al inciso f) de la cláusula Cuarta, numeral romano II-Obligaciones de la Dirección Ejecutiva del Plan Trifinio-, del Addendum No. 07-2014; y con base a la vigencia del Convenio No. 23-2011, MAGA-Dirección Ejecutiva del Plan Trifinio, según lo establece el Addendum No.66-2019.

Sin otro particular, me suscribo con muestras de consideración y estima.

Atentamente,



Lic. Guillermo Díaz Hernández
Director Ejecutivo Nacional
Plan Trifinio, Guatemala.



CC. Lic. Héctor Adolfo González Douma, Viceministro de Transparencia Fiscal y Adquisiciones del Estado. Ministerio de Finanzas Públicas
Archivo

Avenida Reforma 6-64 Zona 9, Edificio Plaza Corporativa,
Torre I, Octavo Nivel, Oficina 802, Ciudad de Guatemala
Teléfonos: (+502) 2316-3250 / 2316-3251

**COMISIÓN TRINACIONAL DEL PLAN TRIFINIO -CTPT-
DIRECCIÓN EJECUTIVA NACIONAL DE GUATEMALA**



**INFORME DE EJECUCIÓN
FÍSICA – FINANCIERA
NOVIEMBRE 2022**



Programa de Desarrollo Social y Económico



Programa de Género, Juventud y Pueblos
Originarios



Programa de Cambio Climático y Gestión Ambiental
Integral



Programa de Fortalecimiento de la Gobernanza e
Institucionalidad



Programa de Desarrollo Social y Económico

Programa de Desarrollo Social y Económico

Programa de Desarrollo Social y Económico

Programa de Desarrollo Social y Económico

Contenido

INTRODUCCIÓN	4
1. PROGRAMA - DESARROLLO SOCIAL Y ECONOMICO	5
1.6 Sub programa- Infraestructura y comunicación	5
1.6.1 Generación de un Plan de Inversión Multianual que permita la ejecución de fondos para Infraestructuras en Áreas Protegidas	5
1.6.2 Planificación 2023 para el equipamiento a las Direcciones Regional Oriente y Sur Oriente del Consejo Nacional de Áreas Protegidas -CONAP-	6
2. PROGRAMA-GENERO JUVENTUD Y PUEBLOS ORIGINARIOS	7
2.2. Sub programa- Participación Ciudadana Inclusiva	7
2.2.1 Coffe Camp Honduras 2022	7
3. PROGRAMA – CAMBIO CLIMÁTICO Y GESTÓN AMBIENTAL INTEGRAL	8
3.2. Sub programa- Biodiversidad y manejo de paisajes	8
3.2.1 Reunión con Comité Trinacional de Áreas Protegidas	8
3.2.2 Proyecto Restauración Forestal de 110 has. Reserva de Biosfera, Finca Las Coronillas, Concepción Las Minas del departamento de Chiquimula	10
3.2.3 Entrega de Herramienta a Dirección Regional Oriente y Sur Oriente del Consejo Nacional de Áreas Protegidas	11
3.6 Sub programa- Investigación, Desarrollo e Innovación (I+D+i)	12
3.6.1 Segundo taller Técnico Local sobre un proceso de Revisión Participativa, para la elaboración de Informe de Revisión Periódica de la Reserva de Biósfera Transfronteriza Trifinio Fraternidad	12
3.6.2 Actualización Plan Maestro del Parque Regional y Área Natural Recreativa Volcán Suchitán	13
3.6.3 Primera reunión de equipo planificador en la actualización del Plan Maestro del Parque Regional y Área Natural Recreativa Volcán Suchitán	15
3.3. Sub programa- Gestión integral de recursos hídricos	16
3.3.1. Taller presencial sobre movilización de recursos financieros con un enfoque en las aguas subterráneas en el Acuífero Transfronterizo Ocatepeque – Citalá	16
4. PROGRAMA – FORTALECIMIENTO DE LA GOBERNANZA E INSTITUCIONALIDAD	17
4.1. Sub programa- Fortalecimiento Organizacional Social y Productivo	17
4.1.1. Capacitación a técnicos de las organizaciones socias en las normas aplicables de compensación en las áreas del PRBTTF y capacitación sobre el sistema SURVEY 123.	17
5. ALCANCE EN EJECUCIÓN FINANCIERA	19

INTRODUCCIÓN

El Plan Trifinio es un organismo regional que forma parte del Sistema de la Integración Centroamericana (SICA), que busca desarrollar un proceso de gestión del ambiente y del territorio, con el fin que este se convierta, en una posibilidad de mejorar las condiciones de vida de las comunidades fronterizas. En el año de 1997, se establece la Comisión Trinacional del Plan Trifinio (CTPT), con la firma de un Tratado Trinacional, entre las Repúblicas de El Salvador, Guatemala y Honduras; la cual es liderada por los vicepresidentes de El Salvador y Guatemala y un Designado (a) Presidencial de Honduras, como el ente encargado de tutelar la ejecución del Plan Trifinio y de su permanente actualización.

Tomando como guía base el Plan Maestro Participativo para la Región Trifinio, que fue lanzado recientemente y que tiene como objetivo, ser el instrumento que permita detonar el potencial productivo y además ser una atracción de inversiones; tiene un horizonte de ejecución a 30 años, del cual se derivan una serie de lineamientos estratégicos con una propuesta de programas y subprogramas que componen un conjunto de proyectos que contribuyan al desarrollo de la región, brindando una guía para el sector público, sector privado, Organizaciones No Gubernamentales entre otros, sobre temas prioritarios en nuestra región.

Con el objeto de dar cumplimiento a la responsabilidad de Plan Trifinio de informar sobre avances de los planes de ejecución de la Comisión, interactuando con el sector público, sector privado, Organizaciones No Gubernamentales entre otros, sobre temas prioritarios en nuestra región se presenta el informe de actividades relevantes en el territorio correspondiente al mes de noviembre 2022, de acuerdo al comportamiento de los grupos sociales productivos y de desarrollo social.

1. PROGRAMA - DESARROLLO SOCIAL Y ECONOMICO

1.6 Sub programa- Infraestructura y comunicación

1.6.1 Generación de un Plan de Inversión Multianual que permita la ejecución de fondos para Infraestructuras en Áreas Protegidas

Con la participación de equipo técnico del Sistema Guatemalteco de Áreas Protegidas -SIGAP- y equipo técnico de la Oficina Territorial del Plan Trifinio Guatemala, fue realizada una reunión de trabajo en el mes de noviembre de 2022 en el municipio de Chiquimula, con el fin de generar una planificación multianual para la inversión de infraestructuras, en el contexto del proyecto Reserva de Biósfera Transfronteriza Trifinio Fraternidad, atendiendo el Objetivo 2.6 Infraestructura, enmarcado en el Resultado 2: Mejorada la gestión de las AP en la RBTTF y los Corredores Biológicos.

El monto a invertir, bajo la propuesta desarrollada, concluyó en una cantidad aproximado de \$300,000.00, que serán utilizados para las áreas protegidas con cobertura del proyecto: Área de Usos Múltiples Volcán y Laguna de Ipala, Parque Regional y Área Recreativa Natural Volcán Suchitán, Reserva de Biósfera Trifinio Fraternidad Guatemala. Estas áreas han sido catalogadas para crear zonas modelos de áreas protegidas, fortaleciendo sus capacidades organizativas y de gestión de recursos.

Los fondos en este rubro, están orientados a fortalecer la administración y manejo en áreas protegidas del Proyecto Reserva de Biosfera Transfronteriza Trifinio Fraternidad, para apoyar la construcción o remozamiento de infraestructura para áreas protegidas, seleccionadas de acuerdo a necesidades identificadas conjuntamente con el Consejo Nacional de Áreas Protegidas -CONAP- siendo éste el Ente Rector y organizaciones acompañantes. Este proceso permitirá apoyar iniciativas de comunidades que viven dentro o en los alrededores de las áreas protegidas priorizadas y en los corredores biológicos de interconexión.

Se aprueba la planificación multianual de inversión para áreas protegidas a ser ejecutado en los años 2023, 2024 y 2025. Siendo las áreas modelo a desarrollar a) Reserva de Biósfera Parque Escuela, Concepción Las Minas y b) Área de Usos Múltiples Volcán y Laguna de Ipala, Chiquimula.

En seguimiento al proceso de la planificación multianual generada, será presentada al Comité Trinacional de Áreas Protegidas -CTAP-, a realizarse en la reserva El Güisayote, Aldea El Portillo, municipio de La Labor, departamento de Ocotepeque, Honduras.



Fuente: Oficina Territorial de Guatemala 2022.

1.6.2 Planificación 2023 para el equipamiento a las Direcciones Regional Oriente y Sur Oriente del Consejo Nacional de Áreas Protegidas -CONAP-

El proyecto Protección de la Reserva de Biósfera Transfronteriza Trifinio Fraternidad, ejecutado por la Comisión Trinacional del Plan Trifinio y con base en el Plan Operativo Global del proyecto Reserva de Biósfera y Resultado II. Objetivo 2.2: Número de Áreas Protegidas con inversión en equipamiento con fondos del Proyecto RBTF, realizó la compra y entrega de equipo, que permita mejorar la gestión dentro de las áreas protegidas como respuesta a la administración y manejo.

Oriente	Binoculares Nikon 8252 Aculon A211 10-22x50 Zoom
	Kestrel 5500 Weather Meter
	kit solar para producción 1.0 kilovatio/hora (incluye dos baterías de 100 A/H cableado para conexión, controlador 30A, Inversor 300 watts, panel de 330 watts, 4 focos led de 3 watts)
	Radios comunicadores
	Cañonera de 3800 Lúmenes
	Impresora Epson Multifunctional Printer L5290
	Binoculares Nikon 8252 Aculon A211 10-22x50 Zoom
	Kestrel 5500 Weather Meter
	Cámaras trampa
	Cañonera de 3400 Lúmenes
	Radios comunicadores
	Mesa Tipo Tablero dimensiones 1.83 m de largo con patas plegables
	Sillas plásticas de exterior

Oriente	Binoculares Nikon 8252 Aculon A211 10-22x50 Zoom
	Kestrel 5500 Weather Meter
	kit solar para producción 1.0 kilovatio/hora (incluye dos baterías de 100 A/H cableado para conexión, controlador 30A, Inversor 300 watts, panel de 330 watts, 4 focos led de 3 watts)
	Radios comunicadores
	Cañonera de 3800 Lúmenes
	Impresora Epson Multifunctional Printer L5290
	Binoculares Nikon 8252 Aculon A211 10-22x50 Zoom
	Kestrel 5500 Weather Meter
	Cámaras trampa
	Cañonera de 3400 Lúmenes
	Radios comunicadores
	Mesa Tipo Tablero dimensiones 1.83 m de largo con patas plegables
	Sillas plásticas de exterior

La actividad inicial de planificación fue a través de una reunión de carácter trinacional, desarrollada en la reserva El Güisayote, Aldea El Portillo, municipio de La Labor, departamento de Ocotepeque, Honduras. Con los entes rectores de cada país.

Posteriormente en la sede de la Unidad Técnica Trinacional, se solicitó incorporar un área dentro de la RBTTT denominado Centro de Capacitación Ambiental "Parque Escuela", en el Municipio de Concepción las Minas, Departamento de Chiquimula.



Equipos de técnicos del CONAP, Plan Trifinio en la discusión y análisis de la inversión en equipamiento para el año 2023

Fuente: Oficina Territorial de Guatemala 2022.

2. PROGRAMA-GENERO JUVENTUD Y PUEBLOS ORIGINARIOS

2.2 Sub programa- Participación Ciudadana Inclusiva

2.2.1 Coffe Camp Honduras 2022

Instituciones líderes y mentores en la industria del café, apoyando diferentes estaciones de trabajo, ayudarán a identificar mejores oportunidades en producción, procesamiento, calidad, emprendimiento y desarrollo organizativo entre otras; facilitará la exploración de oportunidades que brinda la cadena de valor y promoverá el intercambio de experiencias con 100 jóvenes de la región Trifinio (El Salvador, Guatemala, Honduras).

Objetivo del Evento: Compartir conocimiento para crecer juntos, brindando oportunidades de formación y crear una comunidad de jóvenes líderes y pioneros climáticos en la cadena de valor de café.

Apoyo a grupo de jóvenes de la Región del Trifinio Guatemala, participantes en la actividad del Coffe Camp, realizada en el municipio de Corquín Copan Honduras, organizado por fundación Hanns R. Neuman Stiftung, Instituto Hondureño del CAFE, Comisión Trinacional del Plan Trifinio, con una duración de tres días, temas tratados:

- Rol de la juventud en países miembros de PROMECAFE.
- Intercambio de experiencias con jóvenes emprendedores.
- Diversificación con el Sistema 5*1.
- Prácticas de adaptación al cambio climático.
- Emprendimientos relacionados a la cadena de valor de café.
- Foro: oportunidades de financiamiento para jóvenes emprendedores, que los jóvenes conozcan los diferentes métodos de preparación de cafés especiales: cereza-oro, introducción al proceso de catación: ejercicio práctico de catación para descubrir sabores diferenciados, Barismo descripción de la barra de café y practica guiada de preparación de bebidas, Procesos de tueste según tipos de café, curva de tuesta y merma: ejercicio práctico sobre rendimiento, fases y nivel de tueste.
- Elaboración de productos agroecológicos y su importancia ante el impacto de los altos precios de los insumos agrícolas, mostrar alternativas para mejorar la calidad de vida de las familias caficultoras por medio de la diversificación de ingresos, maximizando el área y promoviendo sistemas agroforestales con café, con la introducción de diferentes alternativas, explicación de diferentes oportunidades para la preparación y comercialización de cafés

Un acuerdo logrado será el seguimiento a lo establecido en la capacitación con los participantes en el evento Coffe Camp y poder apoyar en el futuro con procesos llevados a cabo por la Comisión del Plan Trifinio a través de la Oficina Territorial de Guatemala.



Fuente: Oficina Territorial de Guatemala 2022.

3. PROGRAMA – CAMBIO CLIMÁTICO Y GESTIÓN AMBIENTAL INTEGRAL

3.2 Sub programa - Biodiversidad y manejo de paisajes

3.2.1. Reunión con Comité Trinacional de Áreas Protegidas -CTAP-

Generación del plan de inversión multianual, en el contexto del Resultado II, "Mejorada la Gestión de las Áreas Protegidas y Corredores Biológicos, con un mínimo de inversión", realizada en la Reserva de Biósfera El Güisayote, La Labor, Honduras, en el contexto del proyecto Protección de la Reserva de Biósfera Transfronteriza Trifinio Fraternidad, desarrollando la planificación de inversiones multianuales, con el Comité Trinacional de Áreas Protegidas -CTAP- en consenso con los Entes Rectores de Áreas Protegidas de El Salvador, Guatemala y Honduras para los ejercicios fiscales 2023, 2024 y 2025.

Las acciones suman a los resultados I, II, III y IV del proyecto, que permite fortalecer las áreas protegidas, mejorando su gestión y la conservación de la biodiversidad.

Lo desarrollado en la agenda permitió:



Oficina Territorial de Guatemala 2022.

1. Revisión del cuadro de distribución de inversiones según criterios, tomados de la consultoría de la Tenencia de la Tierra.
2. Taller de preparación de propuestas de inversiones generada por los Entes Rectores de cada uno de los países.
3. Homologación del plan de inversiones para su presentación, aprobación por parte del donante y ejecución.

Las inversiones para Guatemala ascienden los \$ 286,000.00 que serán utilizados para las áreas protegidas definidas por el Ente Rector CONAP, siendo estas: Parque Regional y Áreas Recreativa Natural Volcán Suchitán, Áreas de Usos Múltiples Volcán y Laguna de Ipala, Reserva de Biósfera Parque Escuela en Concepción Las Minas y Reserva de Biósfera Trifinio Fraternidad Esquipulas

Generada la propuesta será analizada y posteriormente aceptada por las tres Coordinaciones Territoriales que obedecen al desarrollo del Plan Trifinio.



Equipos de trabajo de los entes rectores El Salvador, Guatemala y Honduras en conjunto con las tres Oficinas Territoriales que son la parte ejecutora del proyecto.

Fuente: Oficina Territorial de Guatemala 2022.

3.2.2 Proyecto Restauración Forestal de 110 has. Reserva de Biosfera, Finca Las Coronillas, Concepción Las Minas del departamento de Chiquimula

En seguimiento al modelo de alianzas público- privada se continuaron con las actividades correspondientes hasta el mes de noviembre del año 2022, las cuales se describen a continuación:

- Manejo del área en proceso de Restauración

Entendiendo la restauración como "Un proceso planificado que pretende recuperar la integridad ecológica y mejorar el bienestar humano en paisajes forestales que han sido deforestados o degradados, considerando lo anterior para la recuperación de la integridad ecológica se deben dar los cuidados necesarios que permitan el óptimo crecimiento de los árboles que a su vez darán todo el servicio ecosistémico de soporte

Entre las principales actividades que se realizaron para dar el manejo correspondiente a las áreas reforestadas podemos mencionar la apertura de líneas de control y/o rondas cortafuegos, limpias y plateo.



Fuente: Oficina territorial de Guatemala 2022

- Temporada de Brigadas de Bomberos Forestales

Como parte de la estrategia de prevención y control de incendios forestales durante este periodo, se reactivó la brigada de bomberos forestales integrada por personal comunitario contratado por el proyecto bajo el renglón de jornales a destajo y personal de la finca Las Coronillas, fortaleciendo el estado de fuerzas del Centro de Operaciones de Emergencia del Municipio de Concepción Las Minas y Esquipulas, para la protección de la Reserva de Biosfera Transfronteriza Trifinio Fraternidad, apoyando de igual manera la primera respuesta para el control y liquidación de Incendios Forestales a la Cuadrillas del Sistema CONRED BRIF-GUA y cuadrilla de bomberos forestales de CONAP.



Fuente: Oficina Territorial de Guatemala 2022

Entre las acciones que se realizaron podemos mencionar:

- La apertura de 2,630 metros lineales de rondas cortafuegos y/o líneas de control de incendios forestales.
- La Protección de 110 hectáreas de zonas reforestadas en proceso de restauración.

3.2.3 Entrega de Herramienta a Dirección Regional Oriente y Sur Oriente del Consejo Nacional de Áreas Protegidas

El proyecto Protección de la Reserva de Biósfera Transfronteriza Trifinio Fraternidad, ejecutado por la Comisión Trinacional del Plan Trifinio y con base en el Plan Operativo Global del proyecto Reserva de Biósfera y Resultado II. e Indicador Objetivo 2.2: Número de Áreas Protegidas con inversión en equipamiento con fondos del Proyecto RBTF. El proyecto realizó las gestiones respectivas para la compra y entrega de equipo, que permita mejorar la capacidad de respuesta de las brigadas contra incendios; considerando, que el ente rector nacional -CONAP- es la institución, legalmente responsable de la administración y del manejo de las Áreas Protegidas del País.

En consecuencia, siendo los incendios forestales un desafío de tendencia negativa; Plan Trifinio a través del proyecto Reserva de Biósfera se realizó la entrega de equipo, para las Direcciones Regionales Sur-Oriente y Oriente de CONAP, descrito en el siguiente cuadro, en apoyo a las diferentes Áreas Protegidas dentro del área de intervención del proyecto, siendo estos los descritos en el cuadro siguiente:

EQUIPAMIENTO DIRECCIÓN REGIONAL SUR - ORIENTE / JUTIAPA				EQUIPAMIENTO DIRECCIÓN REGIONAL ORIENTE - ZACAPA	
Descripción del Equipo	"Área de Usos Total Múltiples Volcán y Laguna de Ipala"	"Zona de Veda Definitiva Volcán Las Víboras"	"Parque Regional y Área Natural Recreativa Volcán Suchitán"	Descripción del Equipo	Reserva de Biosfera Trifinio -RBT- Cantidad
	Cantidad	Cantidad	Cantidad		
GPS MAP 66S de Garmin	1			GPS MAP 66S de Garmin	1
Laptop de 15.6"	1			Laptop de 15.6"	1
Bomba de mochila/dorsal de preferencia flexible	4	4	4	Bomba de mochila/dorsal de preferencia flexible	4
Macleod	5	5	5	Macleod	5
Pulasky	3	3	3	Pulasky	3
Rastrillo Forestal	7	7	7	Rastrillo Forestal	7
Machete con funda	10	10	10	Machete con funda	10

La actividad fue realizada en las Instalaciones de la Unidad Técnica Trinacional, ubicadas en 1ra. Avenida 7-01, zona 5, Colonia San José Obrero, Esquipulas, Chiquimula, con la participación del director de la Oficina Regional Sur-Oriente y un representante de la Oficina Regional Oriente de CONAP, acordados los términos y condiciones de entrega del equipo que permitirá mejorar la capacidad de respuesta ante incendios forestales que se presenten en las áreas protegidas y corredores biológicos que cubre el proyecto RBTF.

Se recomendó utilizar el equipo en las áreas protegidas y corredores biológicos que involucra el proyecto de forma eficiente y solicitando el resguardo del equipo en un área segura para evitar su deterioro.



Fuente Oficina Territorial de Guatemala 2022

3.6 Sub programa- Investigación, Desarrollo e Innovación (I+D+i)

3.6.1 Segundo taller Técnico Local sobre un proceso de Revisión Participativa, para la elaboración de Informe de Revisión Periódica de la Reserva de Biósfera Transfronteriza Trifinio Fraternidad

Equipo de la Oficina Territorial de Guatemala del Plan Trifinio con el apoyo del proyecto Reserva de Biósfera Trifinio RBTF-KfW; fueron identificados los actores locales para el desarrollo del segundo taller participativo, para la formulación de Informe de Revisión Periódica para La Organización de las Naciones Unidas para la Educación, la Ciencia y la Cultura -UNESCO-, liderado por la Oficina Territorial denominado: Función de Desarrollo en La Reserva de Biósfera Transfronteriza Trifinio Fraternidad. Los participantes en el taller se mencionan a continuación: Fondo Verde de Esquipulas; Comité de Autogestión Turística, Esquipulas; COINCEP, Concepción Las Minas; Muni-región 13, Esquipulas; CIATRI, Esquipulas; COOSAJO, Esquipulas.

El taller realizado en las instalaciones de la Unidad Técnica Trinacional, Esquipulas, Chiquimula, dando seguimiento para llenar los vacíos de información acerca de la Reserva de Biósfera, que se necesitan para la redacción del informe que será entregado a la UNESCO y conocer la percepción en función del desarrollo en la Reserva de Biósfera, durante los últimos diez años; desde la perspectiva local de los participantes en el taller que viven dentro de la Reserva de Biósfera de los municipios de Concepción Las Minas y Esquipulas.

Para este proceso fueron invitados a todos aquellos actores que llenan los siguientes requerimientos para aportar opinión técnica importante para el Informe de Revisión Periódica.

- Actores que viven dentro de la Reserva de Biósfera y son parte medular de la protección de recursos naturales y su gestión.
- Actores que reciben apoyo de instituciones u organizaciones locales que han ejecutado proyectos durante los últimos diez años o que aún se mantienen vigentes.

Los participantes conocieron los siguientes puntos de alta importancia sobre el desarrollo de Informe de Revisión Periódica:

- Conservación: contribuir a la conservación de los paisajes, los ecosistemas, las especies y la variación genética.
- Desarrollo: fomentar un desarrollo económico y humano sostenible desde los puntos de vista sociocultural y ecológico.
- Apoyo logístico: prestar apoyo a proyectos de demostración, de educación y capacitación sobre el medio ambiente, y de investigación y observación permanente en relación con cuestiones locales, nacionales, regionales y mundiales de conservación y desarrollo sostenible.

Los resultados alcanzados en el taller fueron los siguientes: Desarrollado un taller de Informe de Revisión Periódica; Generado un proceso participativo para conocer las funciones de desarrollo generadas en los últimos diez años dentro de la Reserva de Biósfera.



Fuente: Oficina Territorial de Guatemala 2022.

3.6.2 Actualización Plan Maestro del Parque Regional y Área Natural Recreativa Volcán Suchitán

Parte de la actividad en campo fue el recorrido en el polígono que abarca el Parque Regional y Área Natural Recreativa Volcán Suchitán, del municipio de Santa Catarina Mita, Jutiapa, con acompañamiento del guarda recursos de -CONAP- visitando comunidades de Suchitán y Chilamates se pudo observar la vegetación dentro del Área Protegida, en la cual se pueden identificar la diversidad de cultivos, entre los que se puede hacer mención granos básicos en la parte baja y en la parte media se cuentan con cultivos de café en asocio con sombra forestal, aguacate y banano.

Los productos secundarios que son utilizados en asocio de sombra, son un método para generar un mayor ingreso económico para que sus ganancias sean utilizadas para la compra de insumos agrícolas según comentaron los productores que se visitaron en el recorrido de campo, Se identificaron los nacimientos de agua que benefician a grupos de pobladores para su uso doméstico y para abreviar a su ganado, estos están ubicados en las comunidades de Suchitán, Quebracho y los Chilamates en la parte norte del Área Protegida.

- El área Sur fue accesada por la comunidad de Carbonera, hasta llegar al bosque y fuente de agua el barranco del limón, donde se pudo observar que en el sector las personas de comunidad poseen sus unidades productivas de granos básicos ya que por dicho sector se ubica otro de los senderos que conducen a la parte turística del Parque Regional y Área Natural Recreativa Volcán Suchitán.
- Se sostuvo una reunión / entrevista en conjunto con guarda recursos de CONAP, Consultor y técnico de proyecto, donde se pudo conversar sobre los aspectos que resaltan en el área protegida, como los principales elementos de conservación sujetos a manejar, amenazas, expectativas que se tienen sobre el presente ejercicio de planificación, principales especies de fauna y flora, partes interesadas a involucrar, etc., entre otros aspectos importantes.
- Entrevistas con los representantes de la municipalidad de Santa Catarina Mita, Concejal I, técnico forestal, señor Isaías Páez representante de la fundación CALMECAC, manifestando la importancia de realizar el ejercicio de planificación del plan maestro, además de manifestar el total apoyo para el presente proceso, tanto en gestionar el salón para la realización de talleres, así como gestionar las invitaciones hacia los COCODES de las distintas comunidades.
- Por otro lado, manifestó la importancia de consolidar el consorcio de coadministración del área protegida integrado por CONAP, Municipalidad, APAS y CONAP.
- De manera particular se conversó con el representante de la comunidad indígena Xinca (Suchitán), señor Saúl Hernández, donde principalmente manifestó la importancia de realizar una CONSULTA con la comunidad, sobre el proceso que se llevará a cabo. Para el efecto manifestó la importancia de que dicho proceso (asamblea) sea realizada con presencia de las autoridades como CONAP, quien es el ente rector del área protegida.
- Los actores a invitar para la realización de los talleres ampliados de socialización y validación del proceso de ejecución del plan maestro son:
 - CONAP
 - Municipalidad de Santa Catarina Mita, (UGAM).
 - Asociación de Productores Agropecuarios de Suchitán, APAS.
 - Fundación CALMECAC.
 - Representantes de los COCODES de las comunidades siguientes: Suchitán, Horcones, El limón, La Montañita, Carboneras, El Quebracho, Los Tenas, Mezcal, Los Sillares, El Roblar.
 - MAGA, Jutiapa- Santa Catarina Mita o INAB, Jutiapa.

El primer taller para establecer las consideraciones de manejo (visión, objetivos, elementos de conservación, amenazas y oportunidades, quedó planificado para el mes de diciembre a partir de las 09 horas.



Fuente: Oficina Territorial de Guatemala 2022.

3.6.3 Primera reunión de equipo planificador en la actualización del Plan Maestro del Parque Regional y Área Natural Recreativa Volcán Suchitán

Se llevó a cabo la reunión en las instalaciones de Asociación de Productores de Granos Básicos de Suchitán -APAS-, donde se tuvo la presentación del equipo planificador que tendrá participación de la actualización del Plan Maestro en el Parque Regional y Área Natural Recreativa Volcán Suchitán, abordando los temas de las actividades de conservación de la biodiversidad que se han realizado dentro del Área Protegida, en la cual se propone la incorporación al equipo planificador a la institución CALMECAC, MAGA, INAB.

El consultor recibirá un documento revisado por parte de CONAP y otro por el Proyecto Reserva Biosfera Transfronteriza Trifinio Fraternidad y las revisiones del mismo se realizará con las observaciones integradas y se realizará a través de una reunión presencial. La presentación del diagnóstico elaborado por parte del consultor, será expuesto en reunión a realizarse en este mes de noviembre en las instalaciones de CONAP del departamento de Jutiapa, posteriormente se llevará el taller para diseñar las consideraciones del manejo el cual enmarca la visión, objetivos, elementos de conservación, amenazas y oportunidades. La presentación se realizará en las instalaciones del salón de usos múltiples que está ubicado en la municipalidad de Santa Catarina Mita, las instituciones participantes en el proceso serán: Plan Trifinio, CONAP, CALMECAC, APAS, Municipalidad.

Principales acuerdos:

- La visita de campo se realizará el 3 y 4 de diciembre.
- Incorporar al departamento de pueblos indígenas del CONAP para que acompañe el proceso de los talleres, considerando que adyacente al área protegida existe una comunidad indígena Xinca.
- CONAP, enviara al consultor el formato de mapas.
- CONAP y Proyecto Trifinio enviaran al consultor los respectivos logos
- CONAP trasladará al consultor y al Proyecto Trifinio, el último plan maestro aprobado para el área protegida Suchitán.



Fuente: Oficina Territorial de Guatemala 2022.

3.3 Sub programa- Gestión integral de recursos hídricos

3.3.1 Taller presencial sobre movilización de recursos financieros con un enfoque en las aguas subterráneas en el Acuífero Transfronterizo Ocotepeque – Citalá

El proyecto "Gobernanza de los recursos hídricos subterráneos en los acuíferos transfronterizos" (GGRETA) es implementado por el Programa Hidrológico Intergubernamental (PHI) de la UNESCO en tres acuíferos transfronterizos representativos de diferentes condiciones naturales y socioeconómicas, que se encuentran en regiones de potenciales conflictos por el agua entre los usos y entre los usuarios. En el taller realizado en la ciudad de San Salvador el 15 de noviembre de 2022, participaron representantes del Ministerio de Ambiente de Honduras y El Salvador, la Autoridad Salvadoreña del Agua, representantes de otras instituciones de gobierno vinculadas al tema, representantes de los gobiernos municipales y mancomunidades, representantes del Plan Trifinio, redes de jóvenes y/o mujeres, academia, entre otros actores locales.

El objetivo de la actividad fue fortalecer las capacidades de los actores nacionales y locales con incidencia en el ATOC en materia de gestión de financiamiento, para contribuir a la implementación de la hoja de ruta para la gestión integrada del ATOC.

Actualmente el proyecto se encuentra en su III Fase, cuyo enfoque en las actividades apunta a reforzar la capacidad institucional de la gobernanza de los recursos hídricos subterráneos, a nivel local y transfronterizo, para facilitar los procesos de diálogo regional estructurado.

Para poder contar con recursos económicos que contribuyan al desarrollo territorial fue necesario hacer un espacio para fortalecer y facilitar herramientas de conocimiento en gestión de fondos a los diferentes actores en los territorios, en especial por la diversidad de actores que sin recursos financieros muy difícilmente podrán contribuir a la gestión del territorio. Por esta razón dentro de la implementación de la Fase III del proyecto GGRETA, fue identificada la necesidad de facilitar un proceso para la movilización de recursos financieros con un enfoque en las aguas subterráneas en el Acuífero Transfronterizo Ocotepeque - Citalá", este ejercicio se espera contribuir al fortalecimiento de las capacidades locales, para dar seguimiento a la implementación de las acciones identificadas como parte de la hoja de ruta para el establecimiento de un mecanismo de cooperación binacional.

Los resultados generales alcanzados fueron:

- Fortalecida la capacidad institucional y técnica en materia de gobernanza de las aguas subterráneas en los organismos de cuenca y en los centros regionales, y refuerzo de la participación de las partes interesadas locales y de la cooperación entre países.
- Reforzada la cooperación regional con el fin de establecer la base de las estrategias regionales de los acuíferos transfronterizos.
- Mejorada la base de datos y de la toma de decisiones sobre la protección y el seguimiento de la calidad de los recursos hídricos subterráneos transfronterizos.
- Mejorada la comunicación, la concienciación pública, la capacidad y las habilidades sobre los acuíferos transfronterizos y la diplomacia de los recursos de aguas subterráneas compartidos.



Fuente: Oficina Territorial de Guatemala 2022

4. PROGRAMA – FORTALECIMIENTO DE LA GOBERNANZA E INSTITUCIONALIDAD

4.1. Sub programa- Fortalecimiento Organizacional Social y Productivo

4.1.1. Capacitación a técnicos de las organizaciones socias en las normas aplicables de compensación en las áreas del PRBTTF y capacitación sobre el sistema SURVEY 123.

Se realizó un taller de capacitación con las organizaciones socias de los municipios de Olopa, Esquipulas y San Juan Ermita, con el objetivo de socializar las nuevas normas aplicables a los convenios de compensación para conservación de la biodiversidad y medidas agroambientales del proyecto Reserva de Biosfera Trifinio Transfronteriza Fraternidad, en la cual la unidad coordinadora del proyecto dio a conocer los ajustes realizados en coordinación con el ente financiero del proyecto. De la misma manera se dio a conocer la herramienta en la aplicación SURVEY 123, con la cual se levantará información en campo para implementar el plan Integrado de manejo de fincas, el cual recopilará las acciones de grupos en cada una de las áreas de intervención del proyecto.

Acuerdos y compromisos:

- Iniciar con el levantamiento de finca en el campo definitivo.
- Identificar el número de contratos de "compensación por conservación" firmados y apoyados en el marco del Proyecto.
- Establecer número de contratos de "fomento para medidas agroambientales" apoyados en el marco del Proyecto con área total atendida por la población local mediante este mecanismo.

Participantes: técnicos de la Oficina Territorial de Guatemala, técnicos de APOLO (Asociación de Productores de Olopa) técnicos de DIMISAN, municipalidad de San Juan Ermita, técnico municipalidad de Olopa, técnico municipalidad de Esquipulas, Técnicos COOSAJQ,



Fuente: Oficina Territorial de Guatemala 2022.

5. ALCANCE EN EJECUCIÓN FINANCIERA

PRESUPUESTO 2022			
Aprobado	Autorizado MAGA	*Ejecutado al 30-11-2022	Saldo
Q5,000,000.00	Q2,000,000.00	Q1,910,300.00	Q89,700.00

